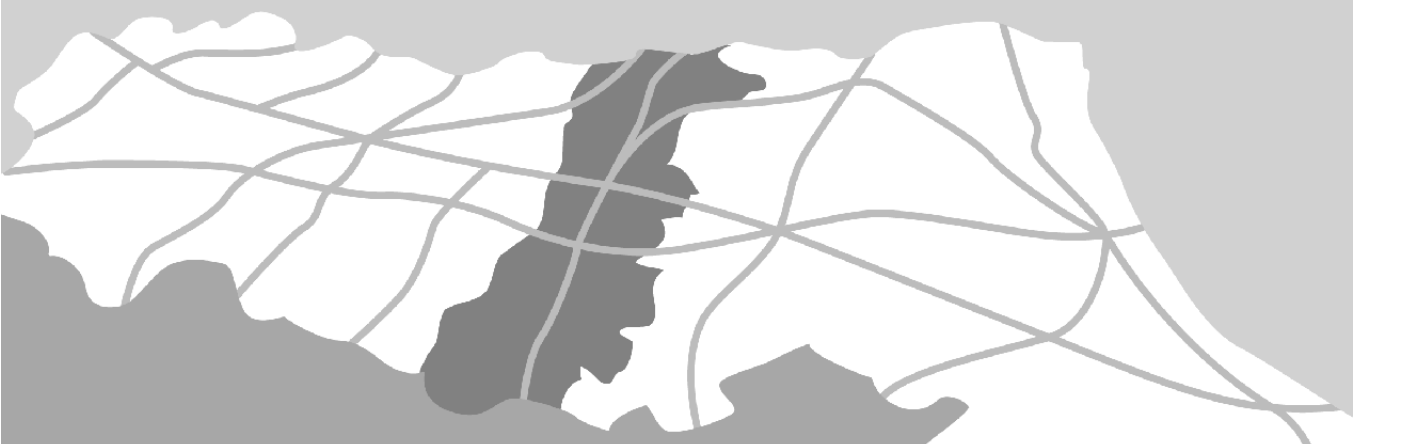



Provincia di Modena

Variente al PTCP in attuazione del
Piano di Tutela delle Acque
della Regione Emilia-Romagna

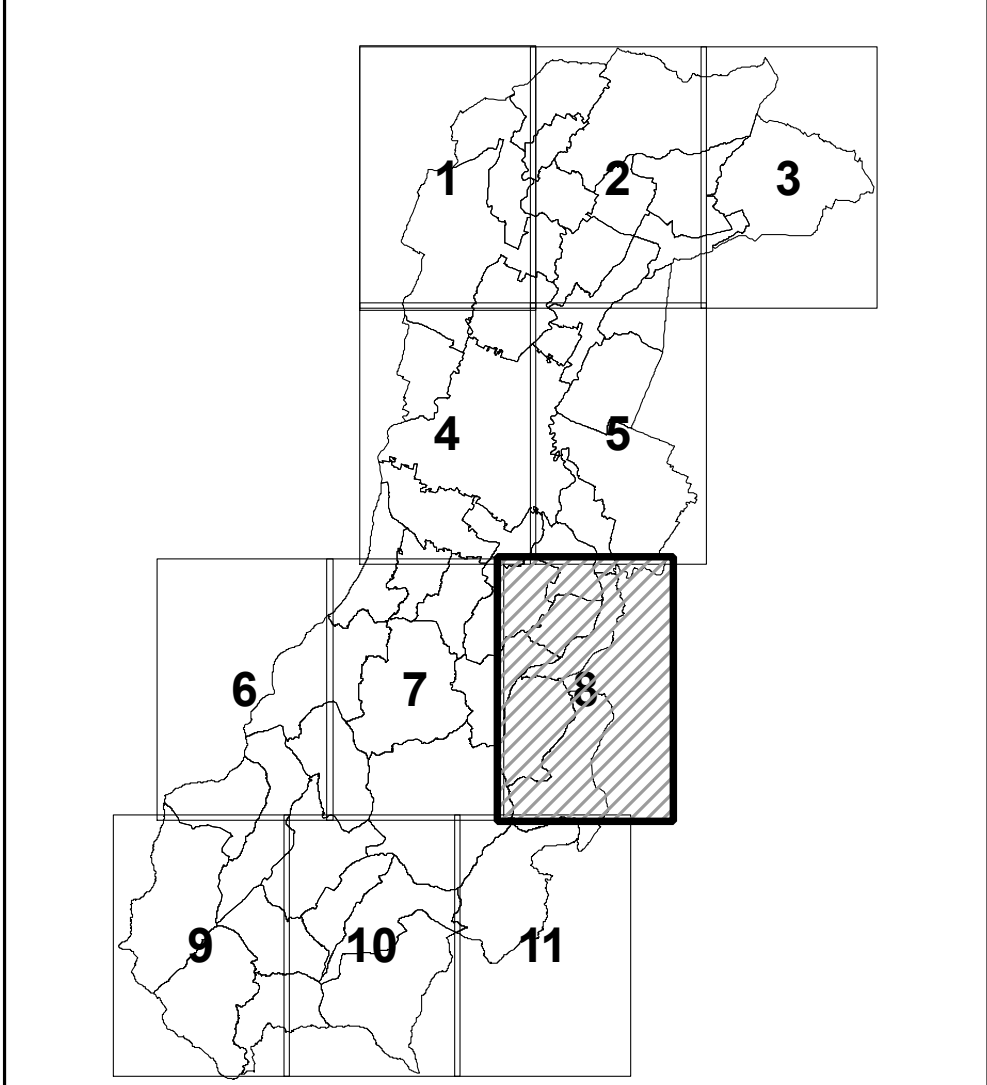
Tavola 1.8

Adottata con D.C.P. n.110 del 18/07/2007



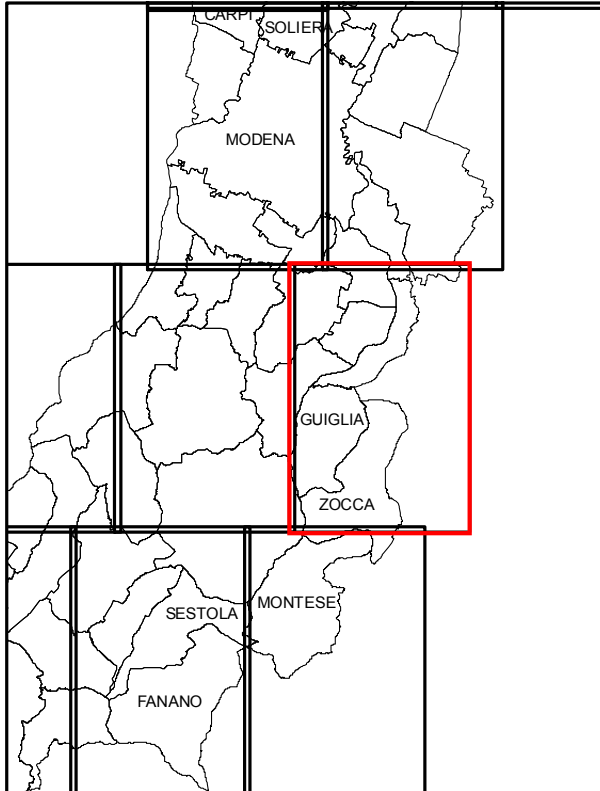
SISTEMA INFORMATIVO TERRITORIALE
PROVINCIA DI MODENA

QUADRO D'UNIONE DELLE TAVOLE - SCALA 1:25.000



Base cartografica derivata dalla rasterizzazione della Carta Tecnica Regionale alla scala 1:10.000, l'edizione (1988-89). Il reticolo della base topografica è rappresentato in coordinate regionali. Il reticolo della carta tematica è rappresentato in coordinate U.T.M. (sono stati sottratti 4.000.000 metri alle coordinate x)




LIMITI AMMINISTRATIVI







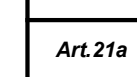
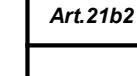




SITUAZIONE 25.000 C.T.R.

201NO	201NE	202NO	202NE
201SO	201SE	202SO	
218NO	218NE	220NO	
218SE	219SO	219SE	220SC
235NE	236NO	236NE	237NO
236SE	236SO	236SE	237SO
250NE	251NO	251NE	



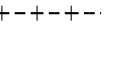


VOCI DI LEGENDA

ART.PTPR	VOCI DI LEGENDA	ART.PTCP
SISTEMI		
Art.9	 Crinale	Art.9
Collina		
LAGHI, CORSI D'ACQUA E ACQUE SOTTERRANEE		
Art.18	 Invasi ed alvei di laghi, bacini e corsi d'acqua	Art.18
Art.17	 Fasce di espansione inondabili	Art.17
Zone di tutela dei caratteri ambientali di laghi, bacini e corsi d'acqua		

AMBITI E TUTELE

Art.25	 Zona di tutela naturalistica	Art.25
Art.19	 Zona di particolare interesse paesaggistico-ambientale	Art.19
Art.23	 Sistemi dei terreni interessati dalla partecipazione	Art.23a
Art.23	 Terreni interessati da bonifiche storiche di pianura	Art.23b
Art.20	 Paleodossi di accertato interesse	Art.20a
	 Dossi di ambito fluviale recente	
	 Paleodossi di modesta rilevanza	Art.20b
	 Calanchi tipici	
	 Forme sub-calanchive	
 Cinali spartiacque principali	Art.20c	
Cinali minori		

ZONE ED ELEMENTI DI PARTICOLARE INTERESSE STORICO-ARCHEOLOGICO

Art.21a	 Complessi archeologici	Art.21a
Art.21b1	 Area di accertata e rilevante consistenza archeologica	Art.21b
Art.21b2	 Area di concentrazione di materiali archeologici	
Art.21d	 Zona di tutela dell'impianto storico della centurazione	Art.21d
Art.21d	 Elementi di tutela dell'impianto storico della centurazione	

INSEDIAMENTI STORICI

Art.22	Insediamenti urbani storici e strutture insediative storiche non urbane	Art.22
--------	---	--------

ZONE ED ELEMENTI DI INTERESSE STORICO E TESTIMONIALE

Art.24	Viabilità storica	Elementi di interesse storico e testimoniale	Art.24a
	Viabilità panoramica		Art.24b
	Strutture di interesse storico e testimoniale	Art.24c	

AREE DI VALORIZZAZIONE

Art.30	Zona parco	Parchi Regionali	Art.30a
	Zona pre-parco		
Art.32	Parchi Regionali in programma	Progetti di tutela, recupero e valorizzazione	Art.32
	Riserve naturali		
	Aree studio		

LIMITI AMMINISTRATIVI

----- Limite di Regione

+++++ Limite di Provincia

----- Limite di Comune